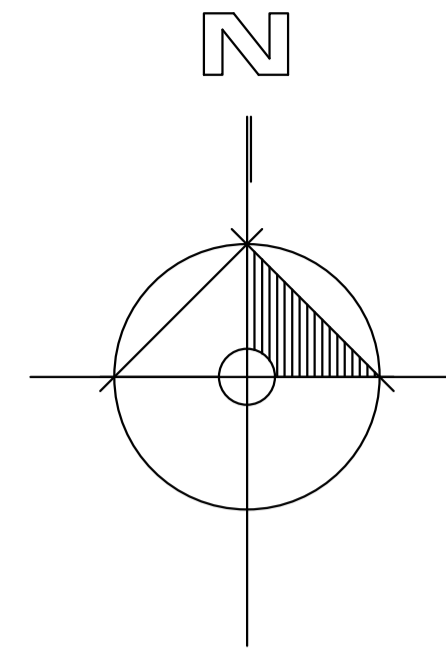


MUNICIPIO DE SAN MIGUEL DUEÑAS, DEPARTAMENTO DE SACATEPEQUEZ



DEPARTAMENTO DE CHIMALTENANGO

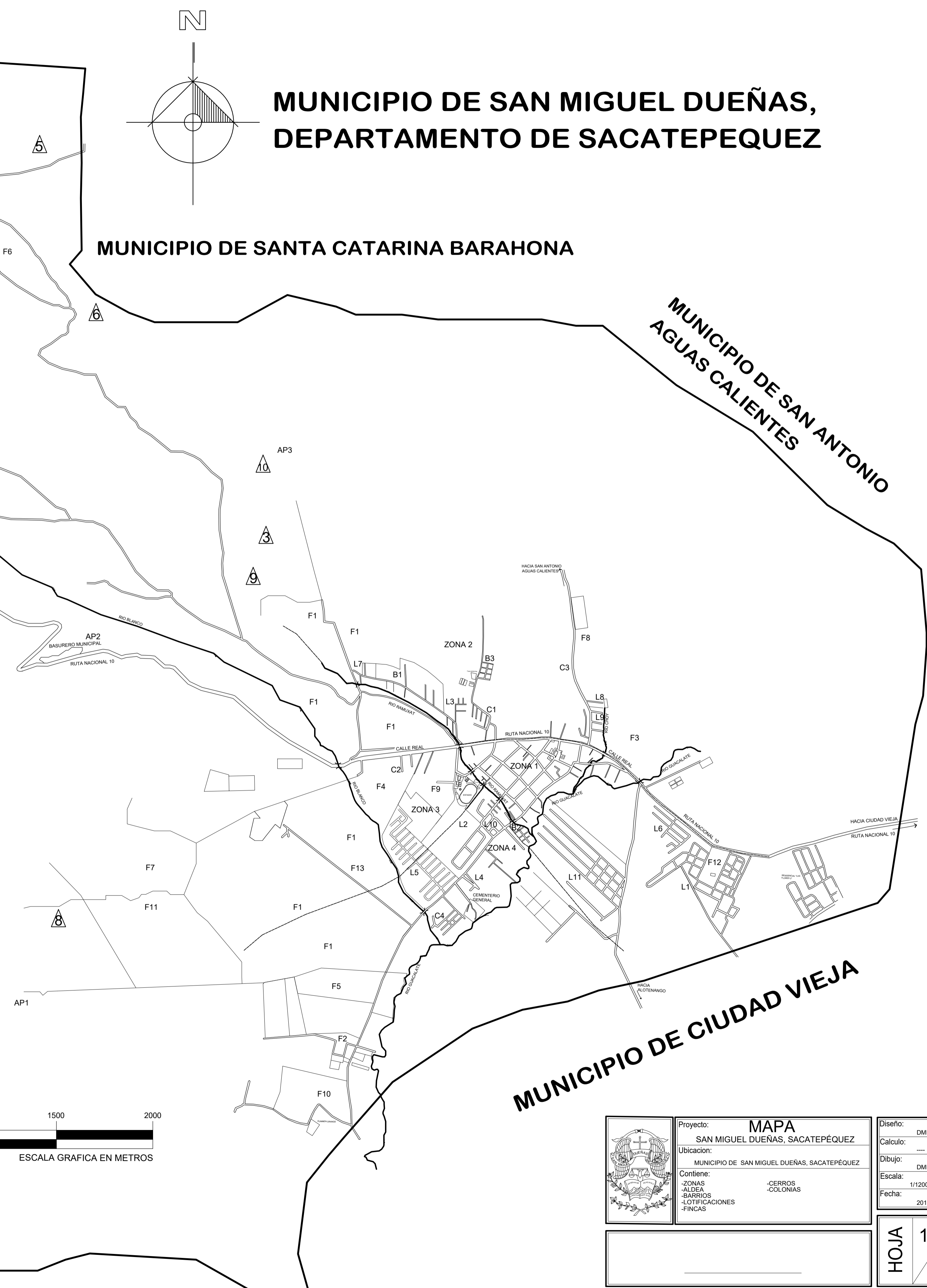
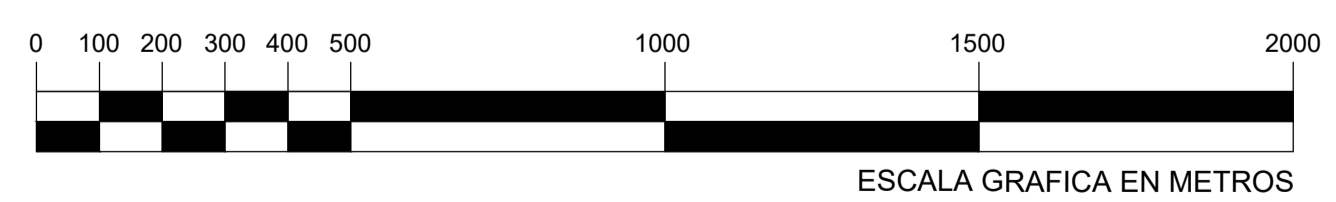
MUNICIPIO DE SANTA CATARINA BARAHONA

MUNICIPIO DE SAN ANTONIO
AGUAS CALIENTES

MUNICIPIO DE CIUDAD VIEJA

MUNICIPIO DE SAN JUAN ALOTENANGO

DIVISION TERRITORIAL			
ZONAS	F7	LA CARBONERA	
Z1 ZONA 1	F8	VENECIA	
Z2 ZONA 2	F9	LA SOLEDAD	
Z3 ZONA 3	F10	EL HATO	
Z4 ZONA 4	F11	LA TRAVESIA	
ALR ALDEA EL ROSARIO	F12	VALHALLA	
BARRIOS		F13	INVERSIONES CADIA S.A.
B1 EL CHILCAL		CERROS	
B2 EL ANEXO	▲	EL TIGRE	
B3 EL CERRITO	▲	EL PAJAL	
LOTIFICACIONES		▲	EL RINCON
L1 HACIENDA EL COMENDADOR	▲	EL POZO	
L2 LA ANTIGUA ESTANCIA	▲	EL CARACOL	
L3 EL HORNO	▲	LA VUELTA DE LOS PINOS	
L4 EL RECREO	▲	EL TAMPICO	
L5 EL PORTAL DE LAS ROSAS I	▲	EL MELGAR	
L6 EL PORTAL DE LAS ROSAS II	▲	SANTO DOMINGO	
L7 LA MANZANA	▲	LA RINCONADA	
L8 VENECIA		COLONIAS	
L9 VILLAS DE DUEÑAS	C1	BUENOS AIRES	
L10 PANORAMAS DE SAN MIGUEL	C2	PUEBLO NUEVO	
L11 FUENTES DEL VALLE DE SAN MIGUEL	C3	SAN MIGUEL	
FINCAS		C4	EL RECREO
F1 SAN SEBASTIAN		ÁREAS PROTEGIDAS	
F2 EL TEMPISQUE	AP1	EL ASTILLERO	
F3 SAN RAFAEL URIAS	AP2	LA PLAYA I	
F4 PLATANAR	AP3	LOS PACAYALES	
F5 COSTA SOL		CASERIOS	
F6 LAS NUBES	C1	LA NUEVA CONCEPCION	



	Proyecto:	MAPA	Diseño:	DMP
	Ubicación:	SAN MIGUEL DUEÑAS, SACATEPÉQUEZ	Calculo:	---
		MUNICIPIO DE SAN MIGUEL DUEÑAS, SACATEPÉQUEZ	Dibujo:	DMP
	Contiene:	-ZONAS -ALDEA -BARRIOS -LOTIFICACIONES -FINCAS	Escala:	1/12000
		-CERROS -COLONIAS	Fecha:	2019
		HOJA 1 / 2		